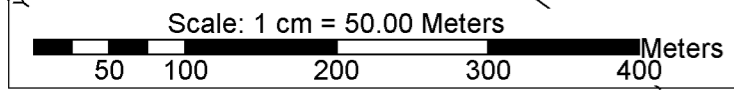




Insula Noua

Dunărea



 <b>ROMÂNIA</b> Ministerul Transporturilor Administrația Fluvială a Dunării de Jos R.A.- Galați Agenția Căi Navigabile Brăila		
Sondaj efectuat de: <b>NT Semnal 4</b> Zona: <b>Albanesti km 274,5 - km 276</b> Mira de referinta: <b>(Hv+Cv)/2</b> Cota mira: <b>+578cm</b> Data sondajului: <b>23.03.2018</b> Scara: <b>1:5000</b> Sistem de coord.: <b>UTM-35N</b>	Proiect: <b>Sondaj de control</b> Observatii: cota Harsova <b>+606cm</b> cota Cernavoda <b>+551cm</b> Latime minima senal <b>140m</b>	